

EVIDENČNÍ LIST HLÁSNÉHO PROFILU

MORAŠICE - BAČALSKÝ MLÝN (BYLANKA)

KATEGORIE:

C

Tok: Bylanka
Stanice: Morašice - Bačalský mlýn (Bylanka)
GPS: 49.9230372°N, 15.6931767°E
Obec: Morašice
ORP: Chrudim
Kraj: Pardubický

Profil pod Bačalským rybníkem v km 17,7, což je cca 2 km nad intravilánem obce proti proudu Bylanky. Instalováno bude manometrické čidlo s upevněním na tělese mostku místní komunikace mezi pozemky parc.č. 403/7 a 408/27.

Číslo hydrologického pořadí: 1-03-04-006

Provozovatel stanice: **Obec Morašice**




Příjemci varovných SMS zpráv:

| | |
|----------------|------------------------------|
| Roman Štěpánek | Starosta obce Morašice |
| Eva Jiráková | Místostarostka obce Morašice |
| Pavel Petrovič | SDH Morašice |

Poznámka:



Stupně povodňové aktivity (cm)

| | | | |
|---------|------------|---|-----|
| I.SPA | bdělost |  | 60 |
| II.SPA | pohotovost |  | 80 |
| III.SPA | ohrožení |  | 100 |

Četnost hlášení SPA

| | |
|---------|----------------|
| I.SPA | min. 1x denně |
| II.SPA | min. 4 x denně |
| III.SPA | každé 3 hodiny |

Vodočetná lať: **ANO**

Přenos dat: **ANO**

SMS: **ANO**

Centrum automatického sběru dat: <http://www.hladiny.cz/>

Naměřená data jsou dostupná na: <http://www.hladiny.cz/cz/#lvs#graph#45102#HL-1-Bacalsky-mlyn>

export evidenčního listu: 18.06.2019 13:14

Veškerá uváděná data jsou bez právní záruky.